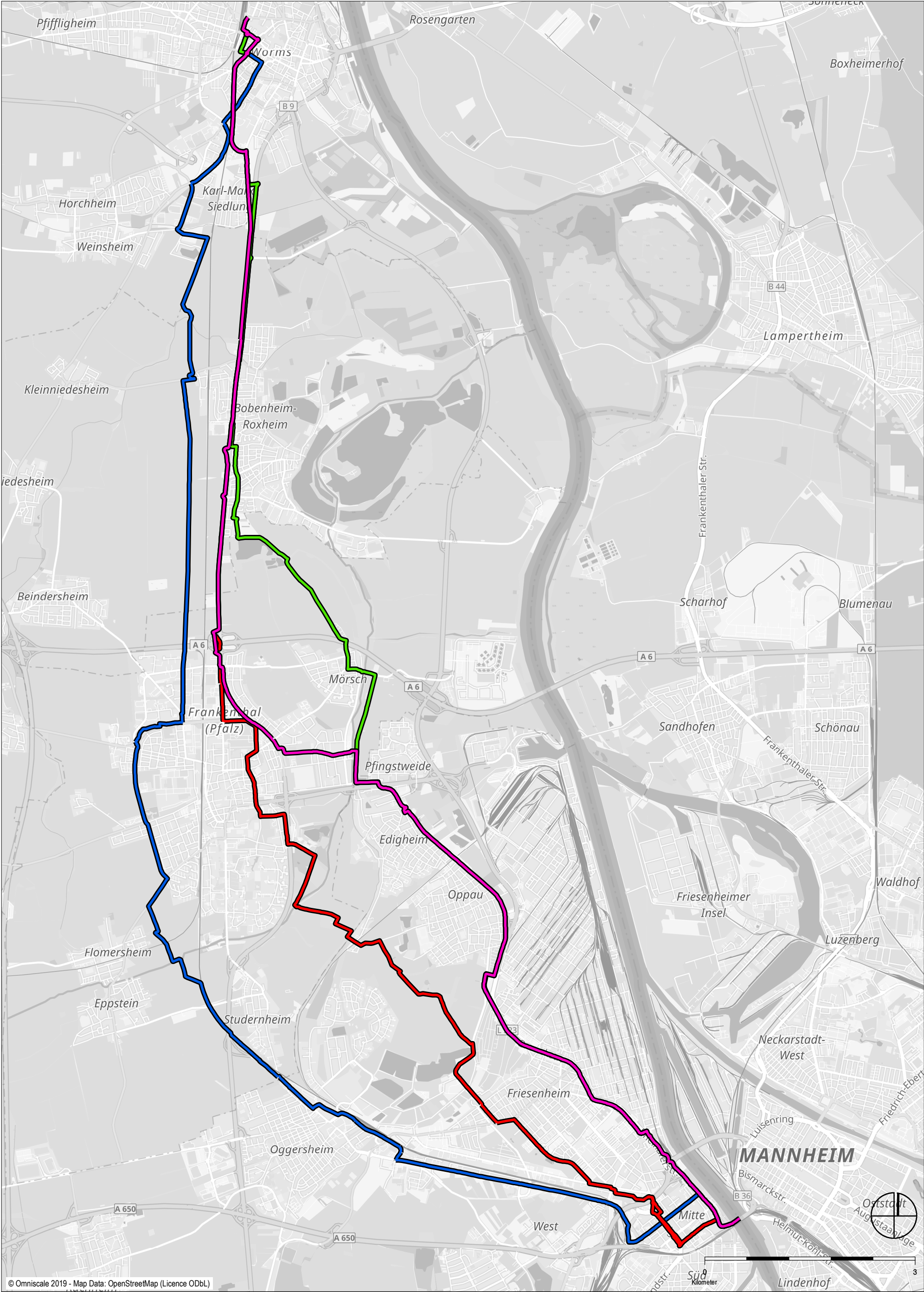


© Omniscare 2019 - Map Data: OpenStreetMap (Licence ODbL)

Stand: 30.11.2020



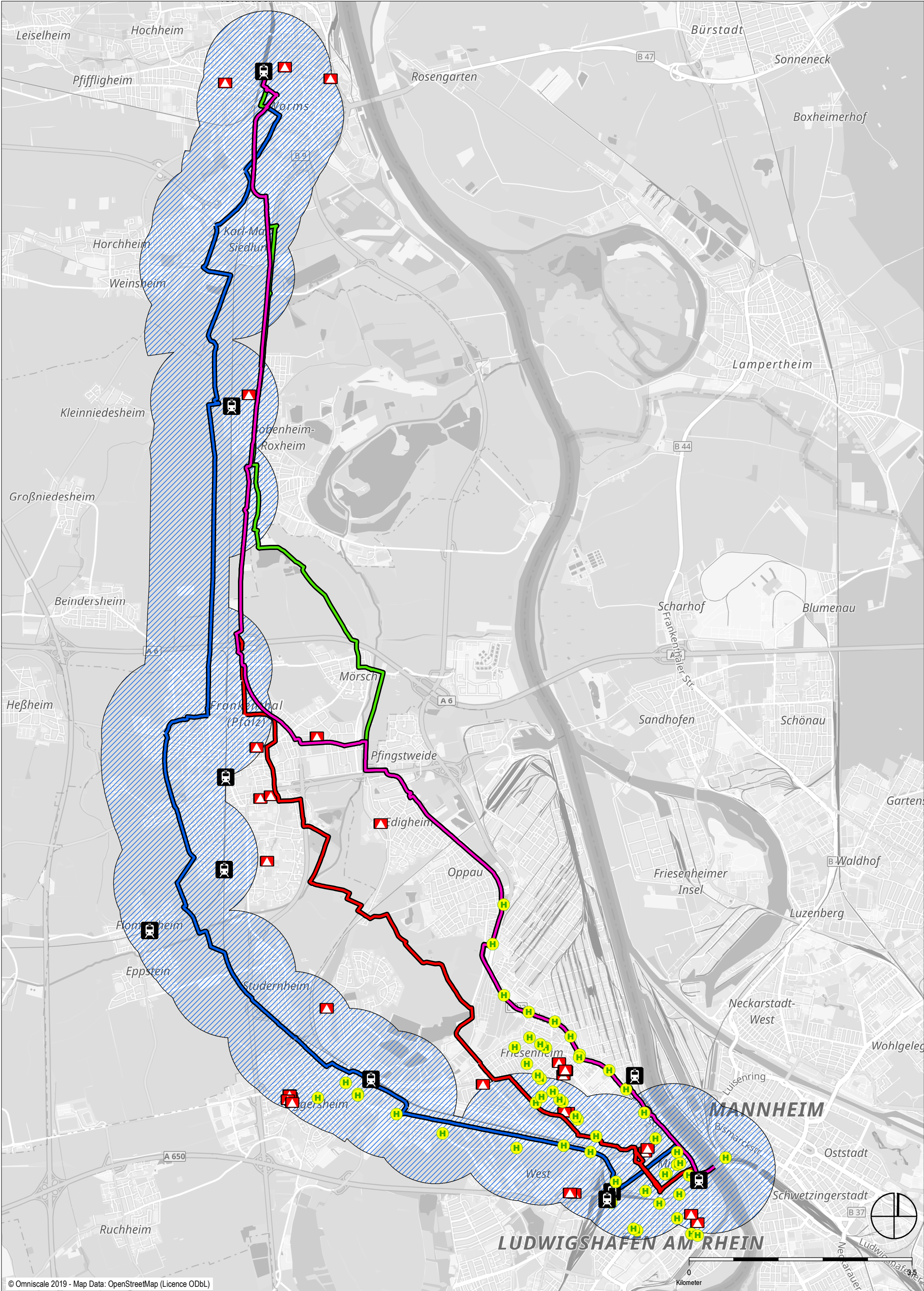
© Omniscale 2019 - Map Data: OpenStreetMap (Licence ODbL)

Trassenvarianten

Trasse 1 Trasse 2 Trasse 3 Trasse 4

Trassenvarianten

Worms - Bobenheim-Roxheim - Frankenthal - Ludwigshafen



© Omniscale 2019 - Map Data: OpenStreetMap (Licence ODbL)

Stand: 30.11.2020

Trasse 1

Trasse 2

Trasse 3

Trasse 4

Einzugsbereich Trasse 1

weiterführende Schule

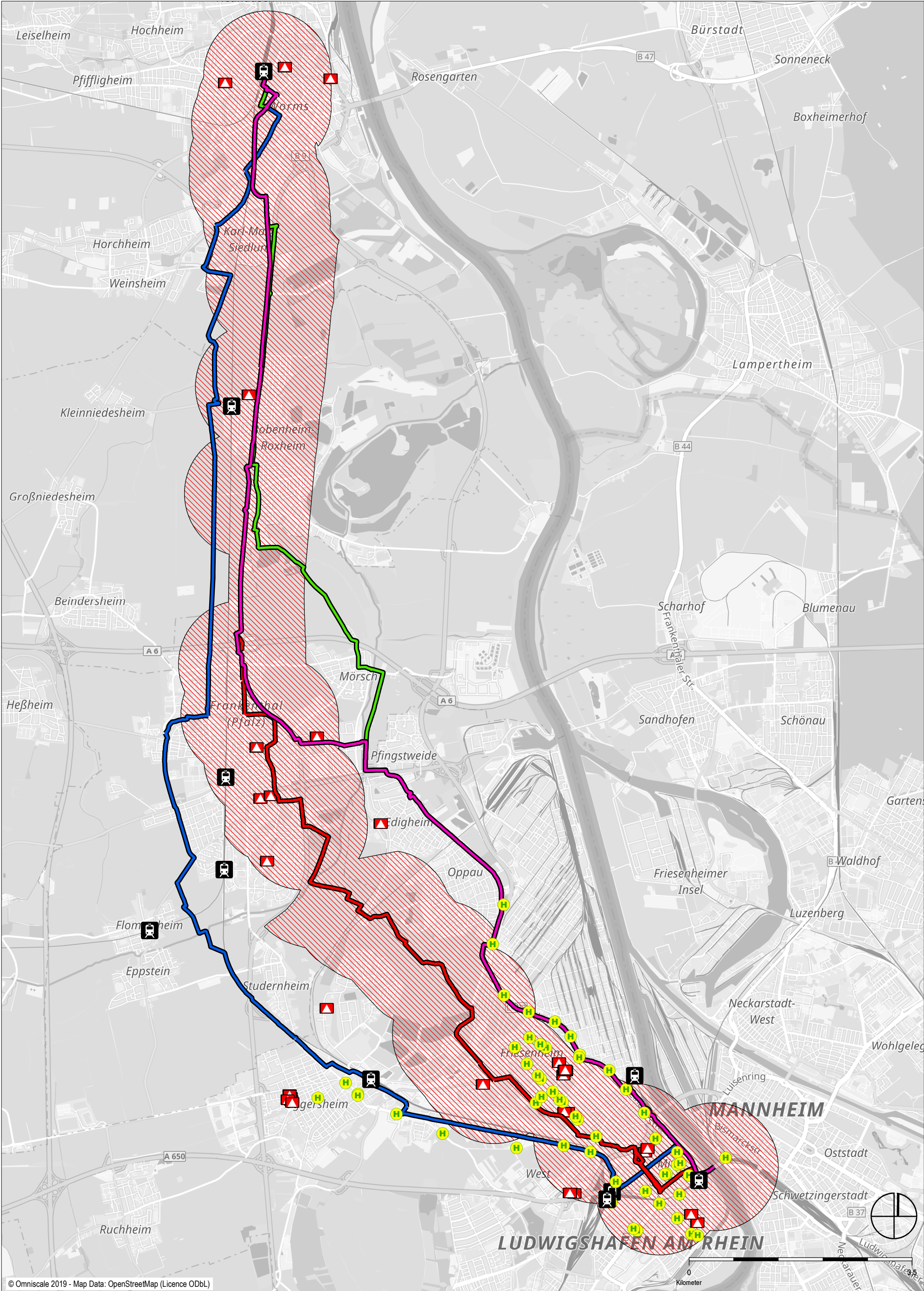
Haltepunkt (Tram)

Haltepunkt (DB)

Erschließungspotenzial

Trassenvariante 1

3.1



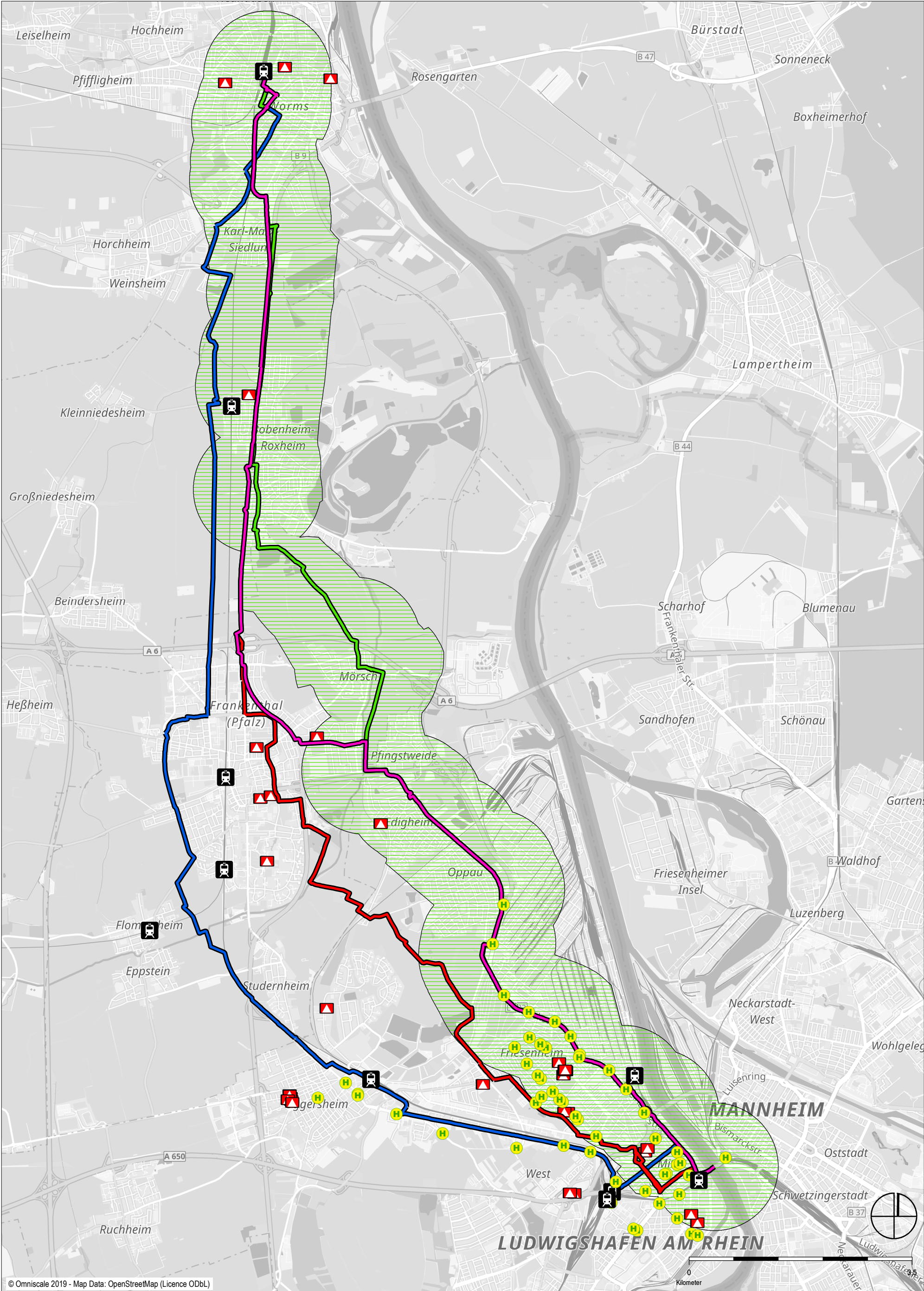
© Omniscience 2019 - Map Data: OpenStreetMap (Licence ODbL)

- Trasse 1
- Trasse 3
- Einzugsbereich Trasse 2
- H

Haltepunkt (Tram)
- Trasse 2
- Trasse 4
- weiterführende Schule
- Haltepunkt (DB)

Erschließungspotenzial
Trassenvariante 2

Stand: 30.11.2020

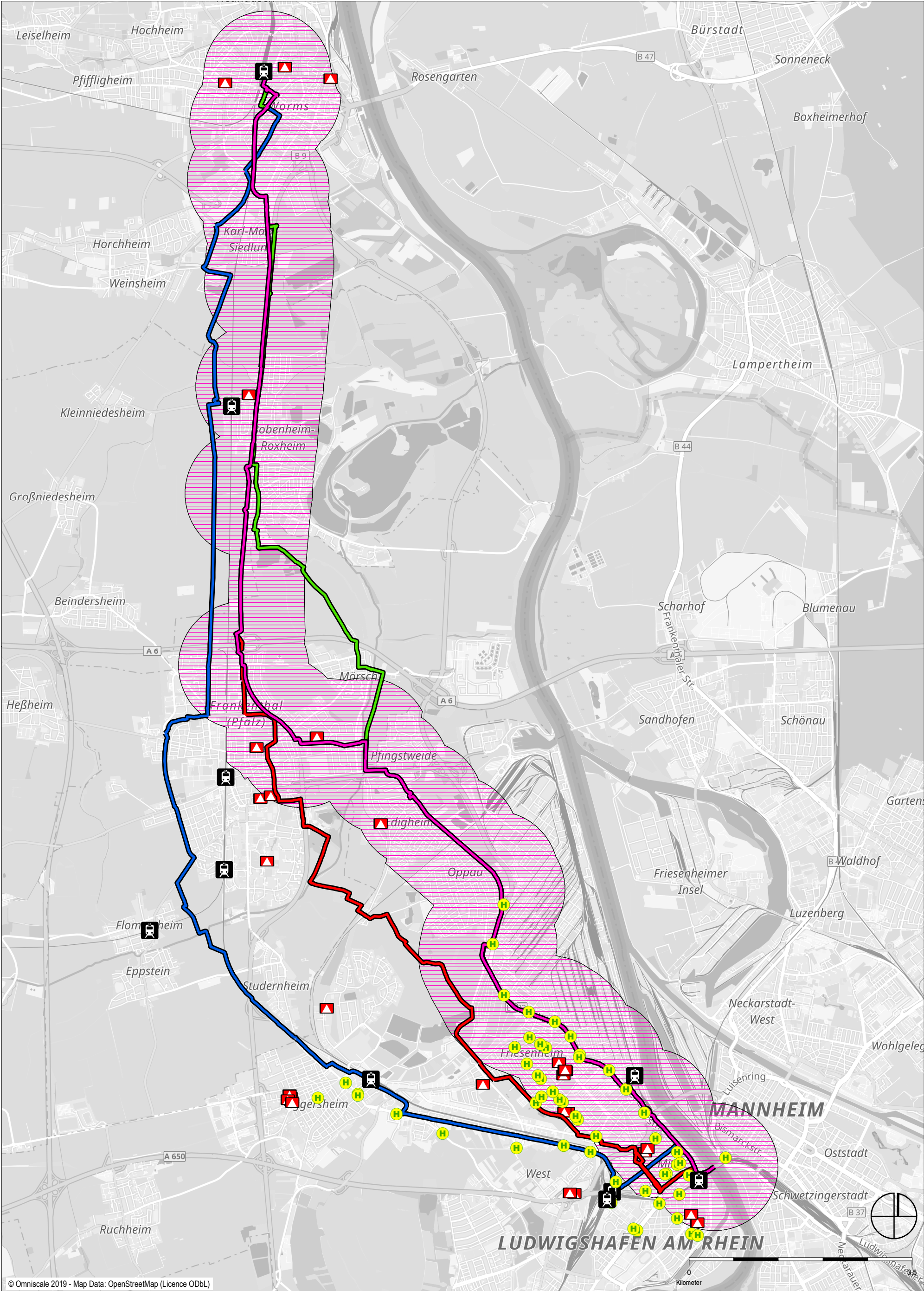


© Omniscale 2019 - Map Data: OpenStreetMap (Licence ODbL)

Stand: 30.11.2020


- | | | | |
|----------|----------|-------------------------|-------------------|
| Trasse 1 | Trasse 3 | Einzugsbereich Trasse 3 | Haltepunkt (Tram) |
| Trasse 2 | Trasse 4 | weiterführende Schule | Haltepunkt (DB) |

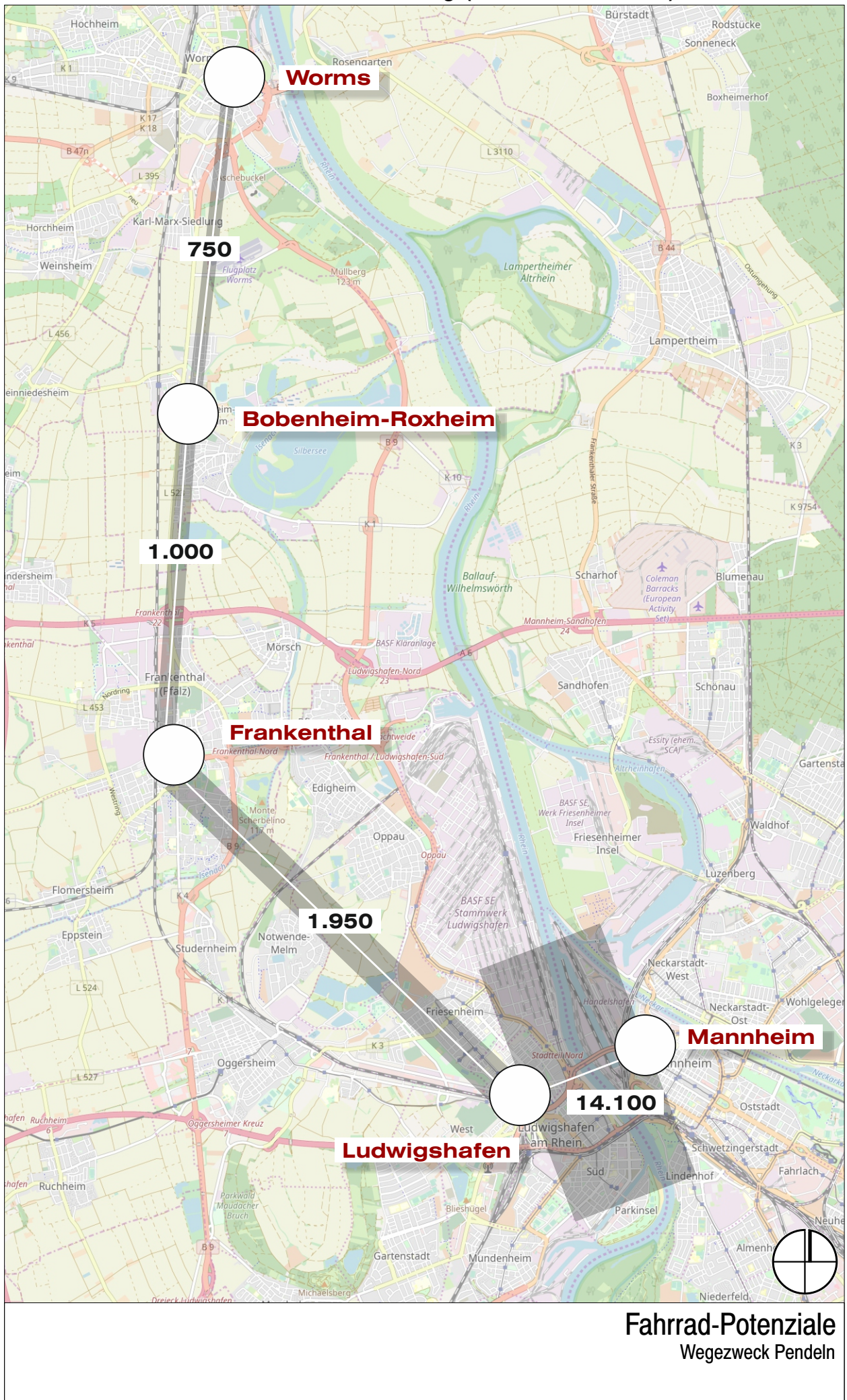
Erschließungspotenzial
Trassenvariante 3

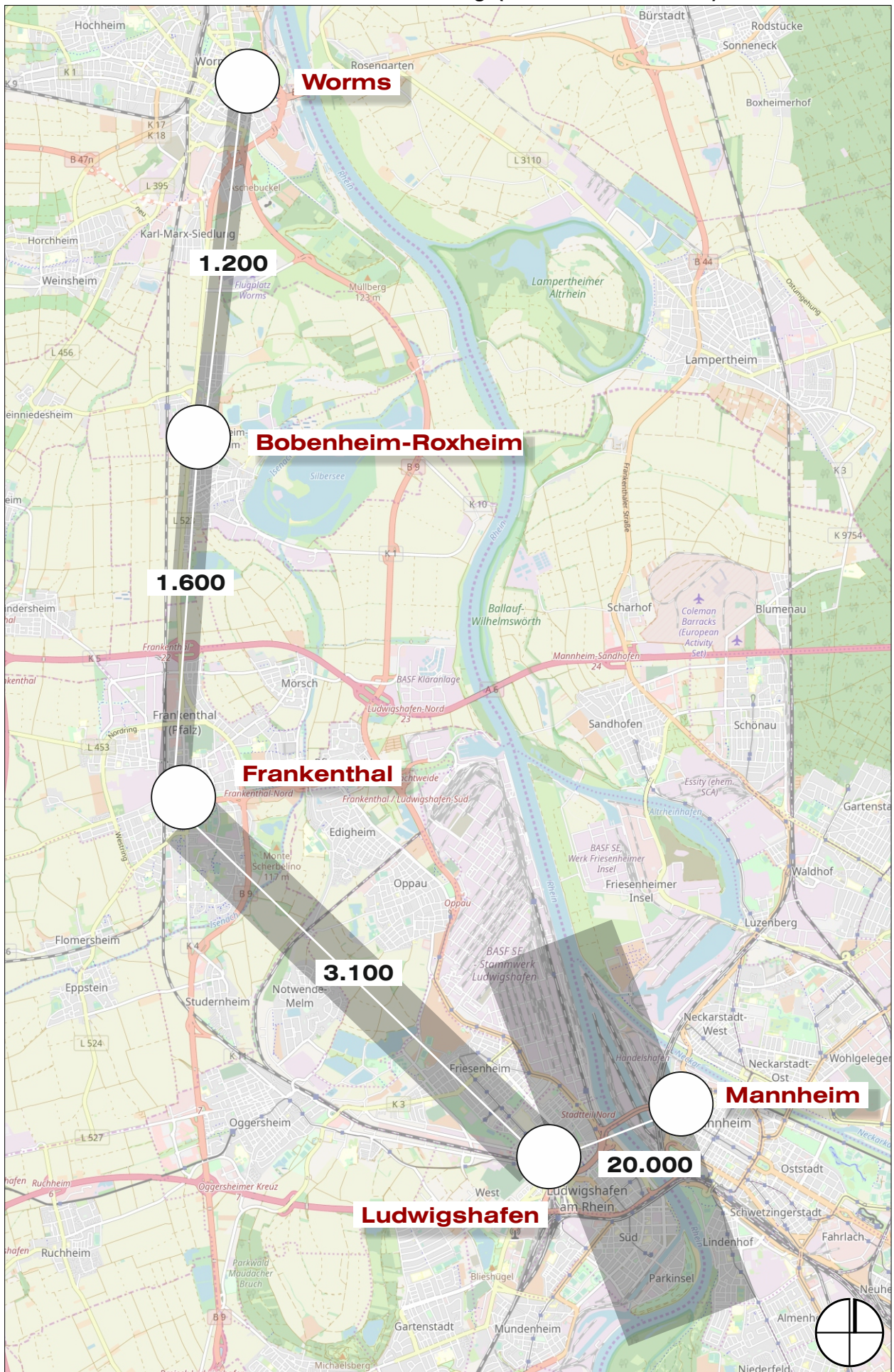


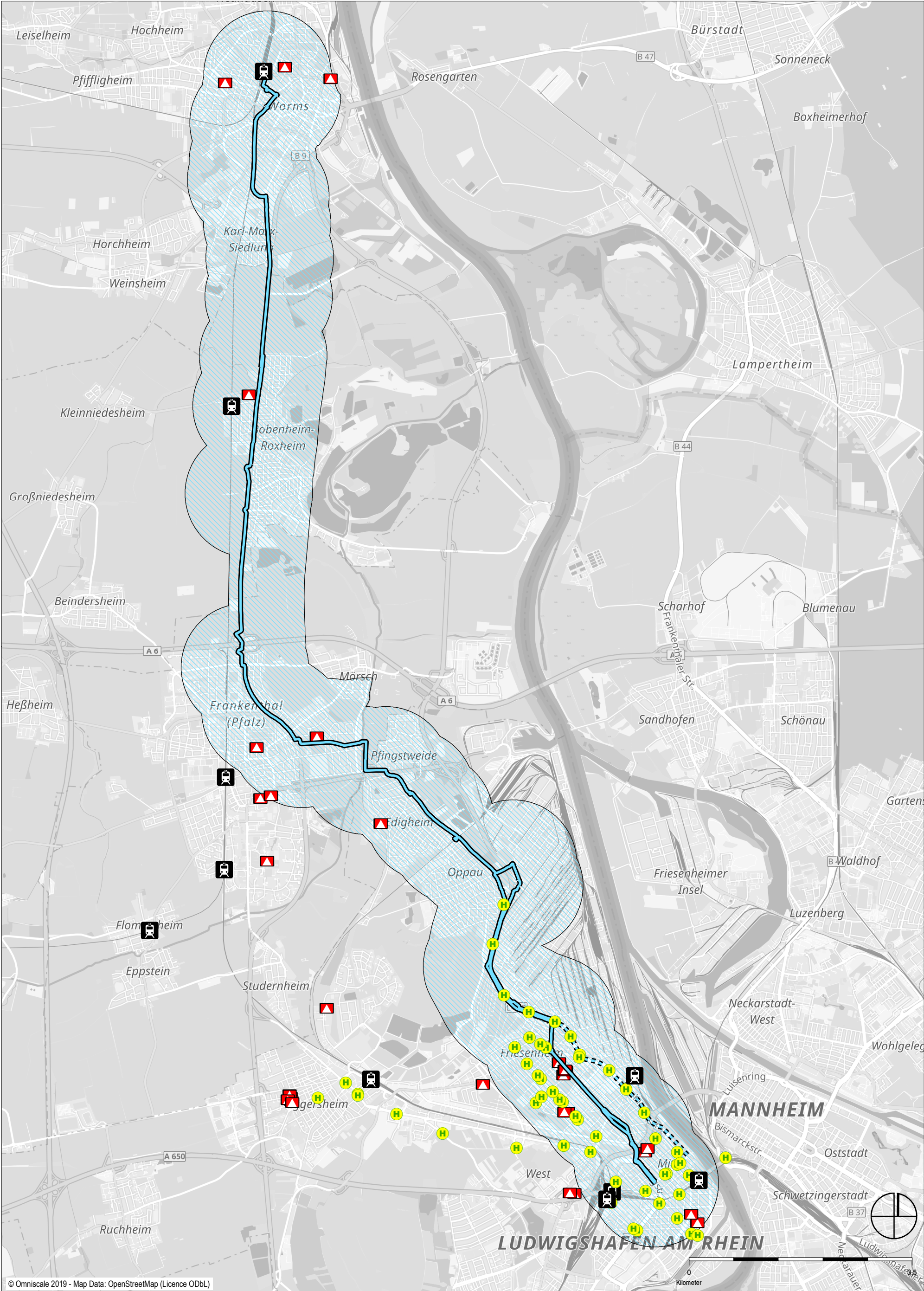
© Omniscale 2019 - Map Data: OpenStreetMap (Licence ODbL)

Stand: 30.11.2020









© Omniscare 2019 - Map Data: OpenStreetMap (Licence ODbL)

Stand: 15.04.2021

Vorzugstrasse

Alternativstrecke (auch für Bauphase)

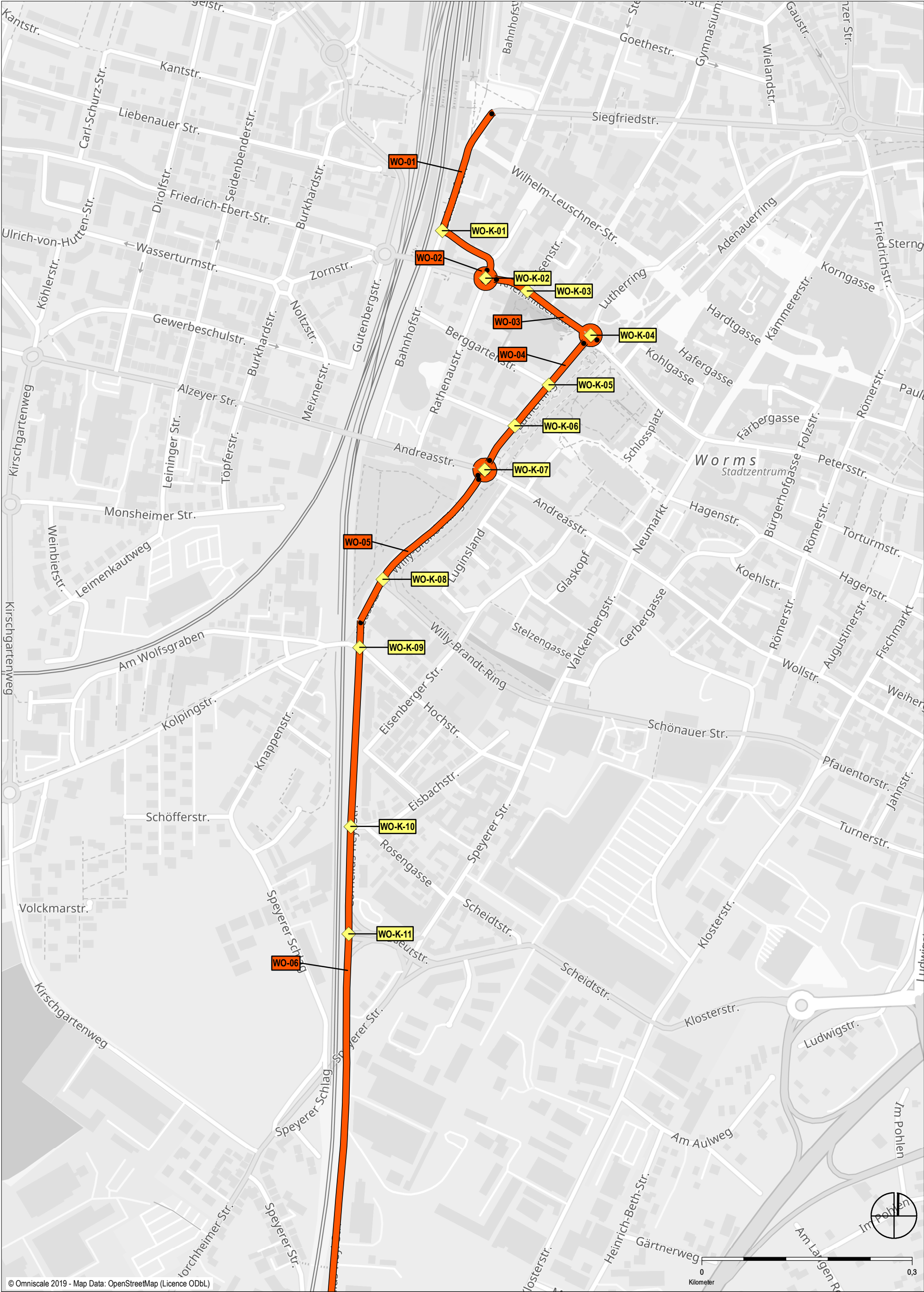
Einzugsbereich Vorzugstrasse

Haltepunkt (Tram)

Haltepunkt (DB)

weiterführende Schule

Vorzugstrasse
Trassenverlauf
inklusive Einzugsbereich



© Omniscale 2019 - Map Data: OpenStreetMap (Licence ODbL)

Stand: 30.11.2020

◆ Knotenpunkte ■ Vorzugstrasse

Vorzugstrasse
Streckenabschnitte mit Knotenpunkten
Worms Teil 1/2



© Omniscale 2019 - Map Data: OpenStreetMap (Licence ODbL)

Stand: 30.11.2020

◆ Knotenpunkte ■ Vorzugstrasse

Vorzugstrasse
Streckenabschnitte mit Knotenpunkten
Worms Teil 2/2



© Omniscale 2019 - Map Data: OpenStreetMap (Licence ODbL)

Stand: 30.11.2020

 Knotenpunkte  Vorzugstrasse

Vorzugstrasse
Streckenabschnitte mit Knotenpunkten
Bobenheim-Roxheim Teil 1/3



© Omniscare 2019 - Map Data: OpenStreetMap (Licence ODbL)

Stand: 30.11.2020

◆ Knotenpunkte ■ Vorzugstrasse

Vorzugstrasse
Streckenabschnitte mit Knotenpunkten
Bobenheim-Roxheim Teil 2/3

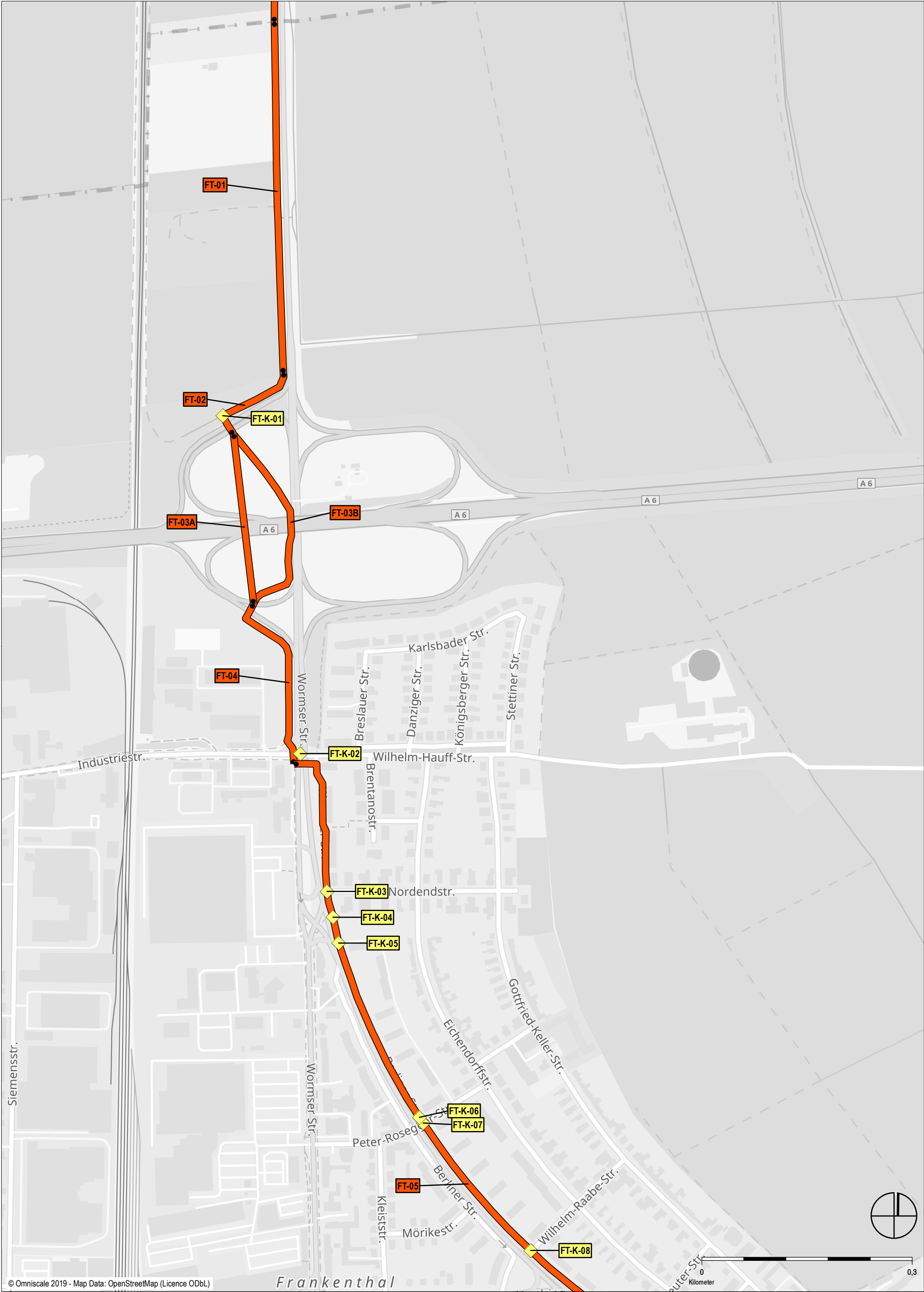


© Omniscale 2019 - Map Data: OpenStreetMap (Licence ODbL)

Stand: 30.11.2020

◆ Knotenpunkte ■ Vorzugstrasse

Vorzugstrasse
Streckenabschnitte mit Knotenpunkten
Bobenheim-Roxheim Teil 3/3



© Omniscale 2019 - Map Data: OpenStreetMap (Licence ODbL)

Frankenthal

◆ Knotenpunkte ■ Vorzugstrasse

Vorzugstrasse
Streckenabschnitte mit Knotenpunkten
Frankenthal Teil 1/3

Stand: 30.11.2020

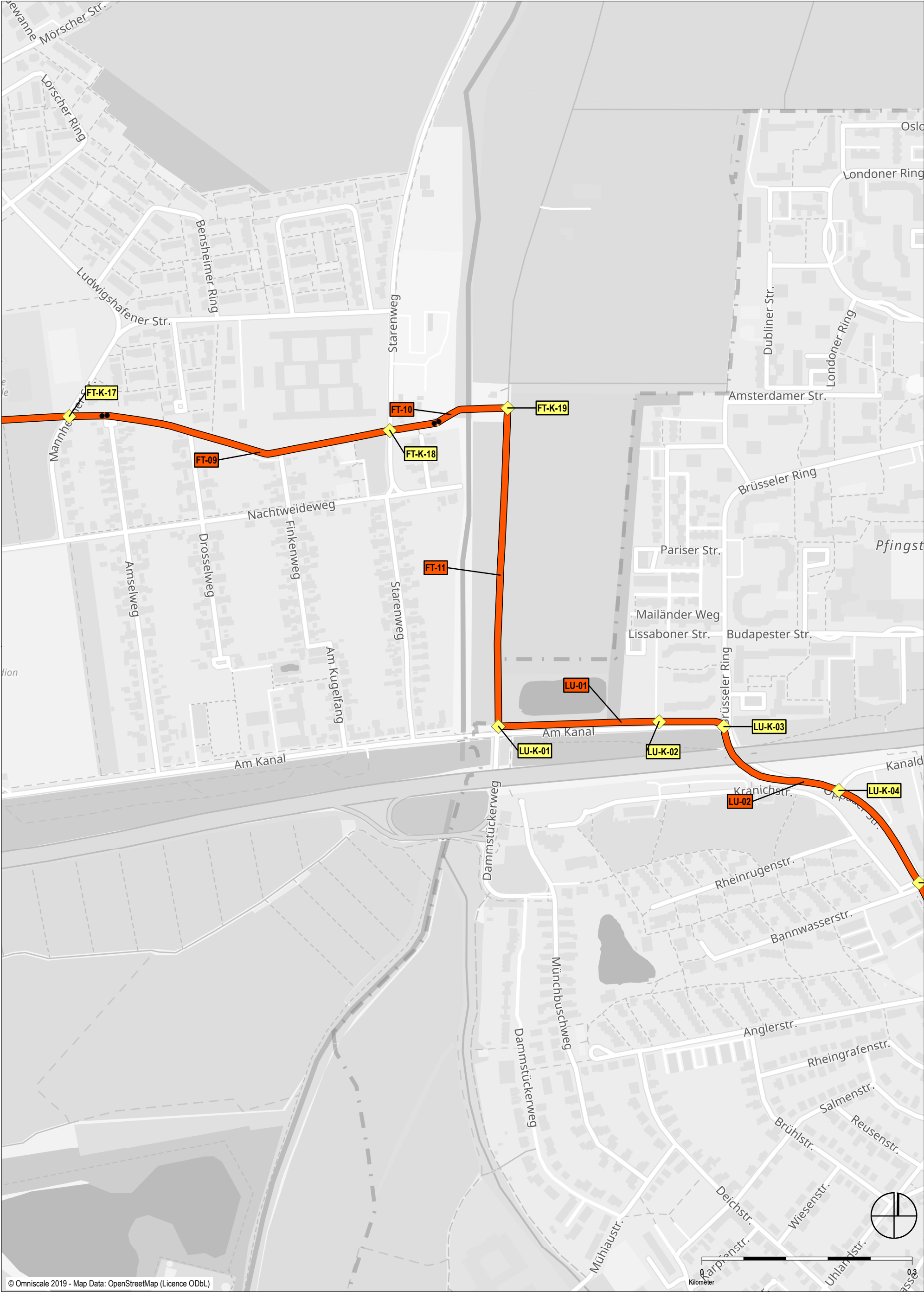


© Omniscience 2019 - Map Data: OpenStreetMap (Licence ODbL)

Stand: 30.11.2020

◆ Knotenpunkte ■ Vorzugstrasse

Vorzugstrasse
Streckenabschnitte mit Knotenpunkten
Frankenthal Teil 2/3



© Omniscale 2019 - Map Data: OpenStreetMap (Licence ODbL)

Stand: 30.11.2020

◆ Knotenpunkte ■ Vorzugstrasse

Vorzugstrasse
Streckenabschnitte mit Knotenpunkten
Frankenthal Teil 3/3

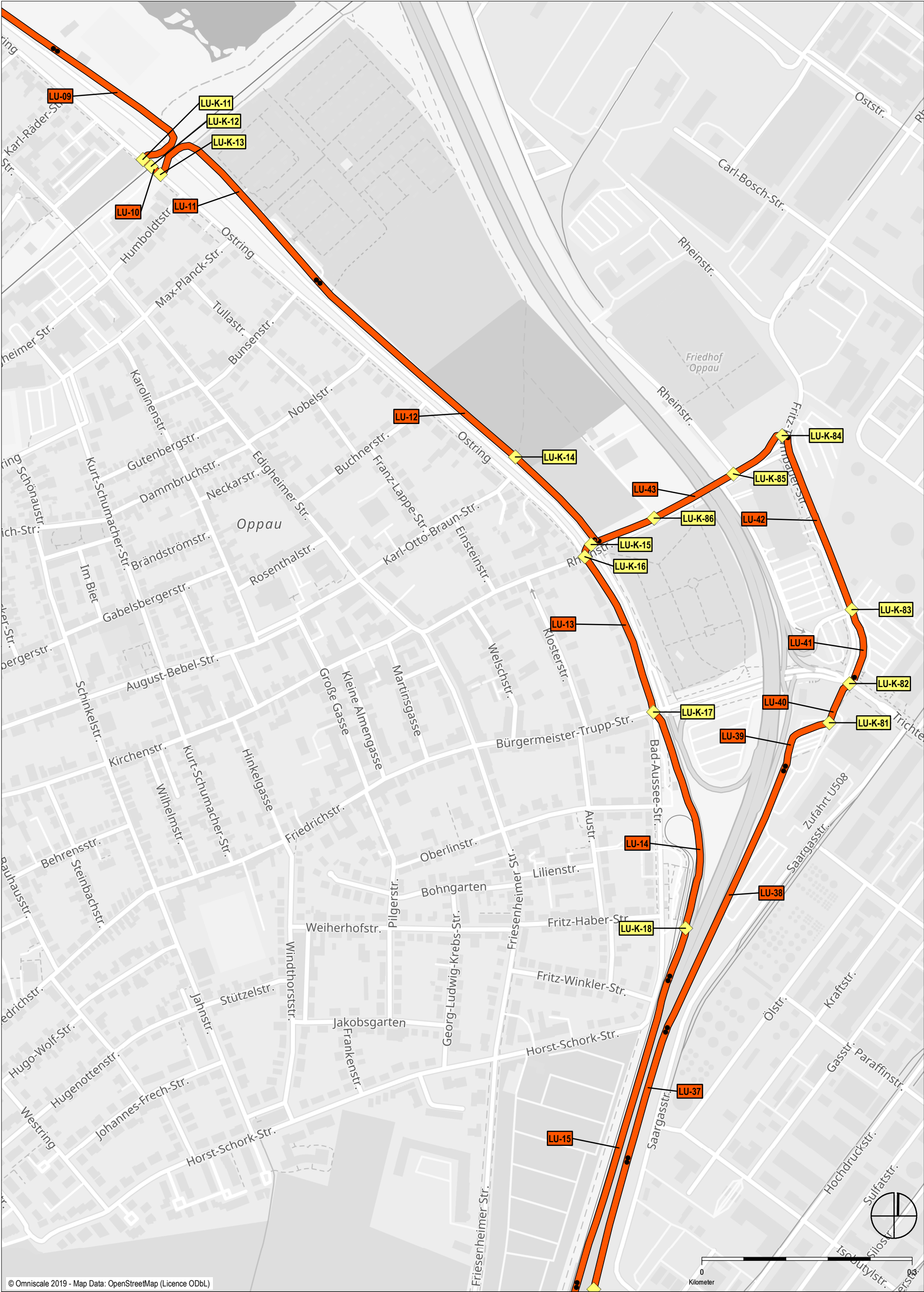


© Omniscience 2019 - Map Data: OpenStreetMap (Licence ODbL)

Stand: 30.11.2020

◆ Knotenpunkte ■ Vorzugstrasse

Vorzugstrasse
Streckenabschnitte mit Knotenpunkten
Ludwigshafen Teil 1/5

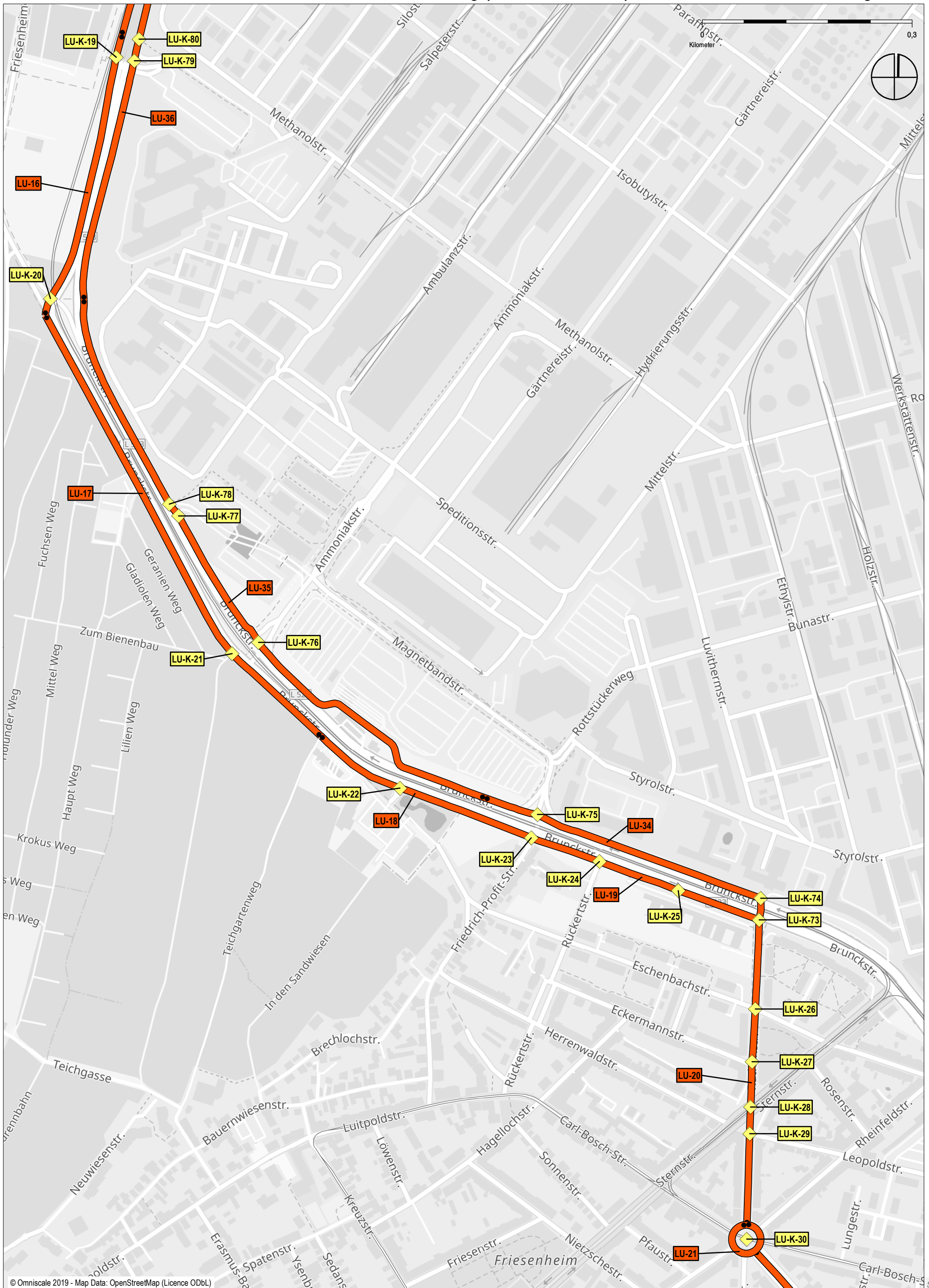


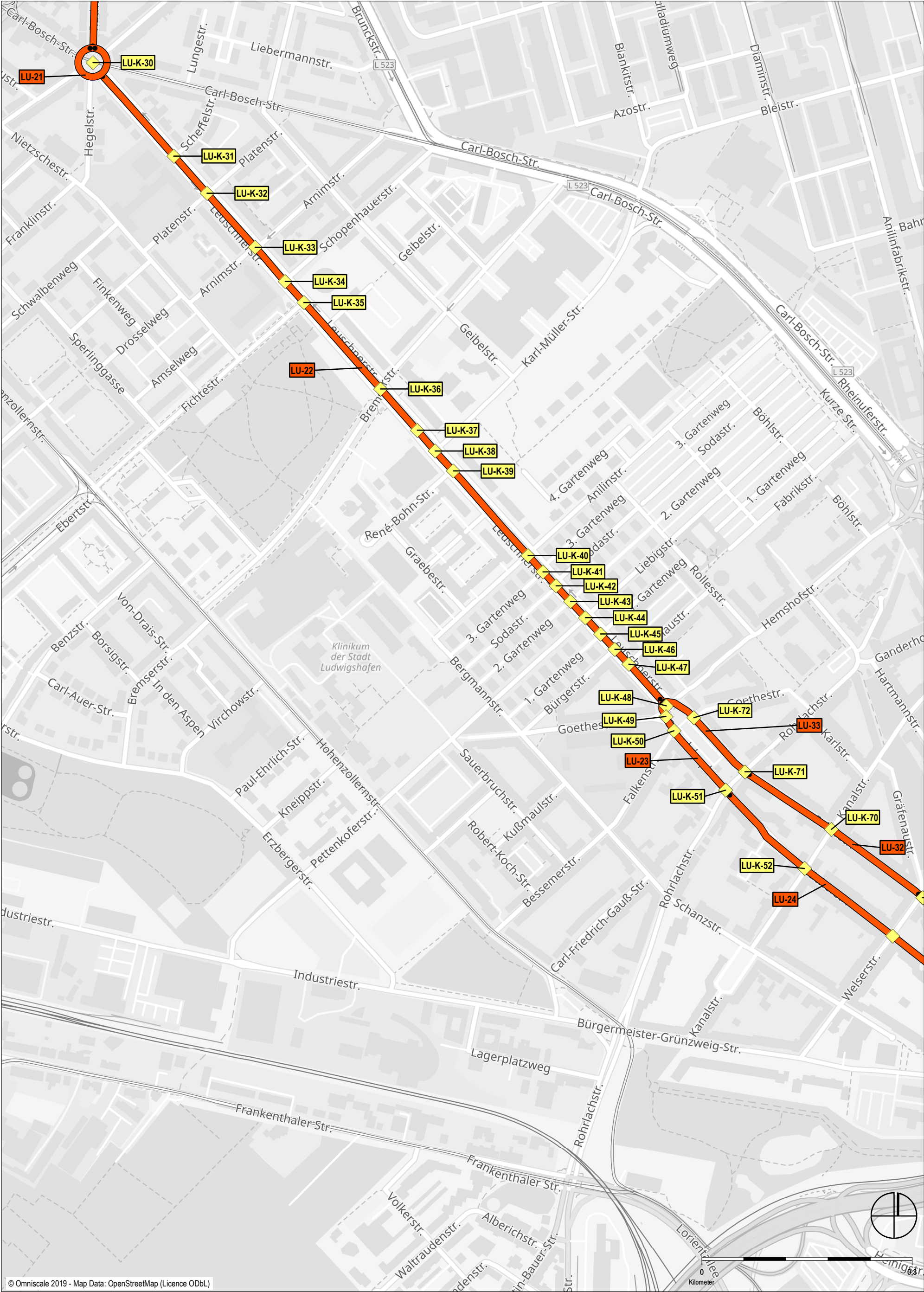
© Omniscare 2019 - Map Data: OpenStreetMap (Licence ODbL)

Stand: 30.11.2020

◆ Knotenpunkte — Vorzugstrasse

Vorzugstrasse
Streckenabschnitte mit Knotenpunkten
Ludwigshafen Teil 2/5



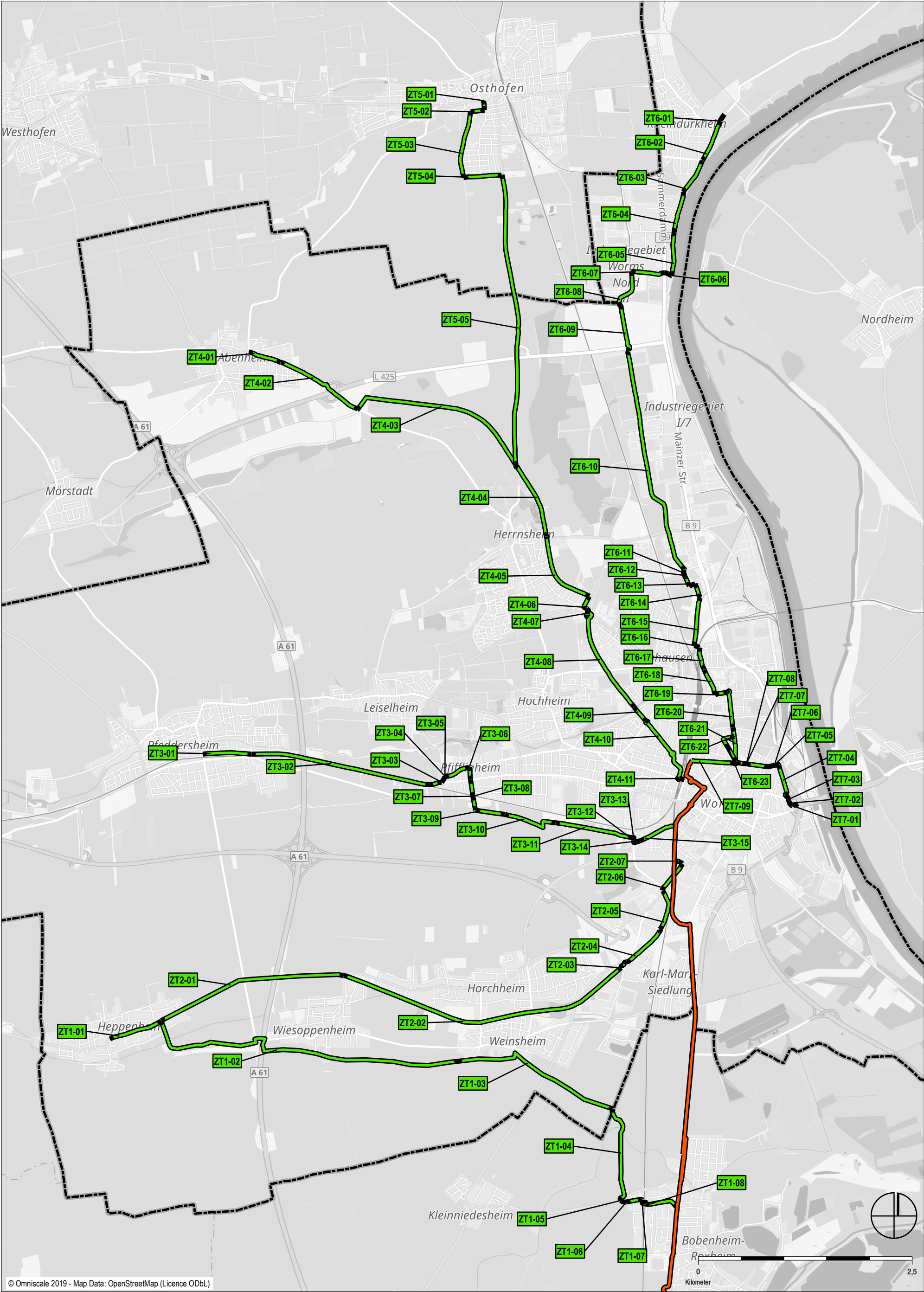


© Omniscale 2019 - Map Data: OpenStreetMap (Licence ODbL)

Stand: 30.11.2020

◆ Knotenpunkte ■ Vorzugstrasse

Vorzugstrasse
Streckenabschnitte mit Knotenpunkten
Ludwigshafen Teil 4/5



© Omniscale 2019 - Map Data: OpenStreetMap (Licence ODbL)

Vorzugstrasse
Anbindung
Stadtgrenze

Anbindungen
Worms

Stand: 30.11.2020